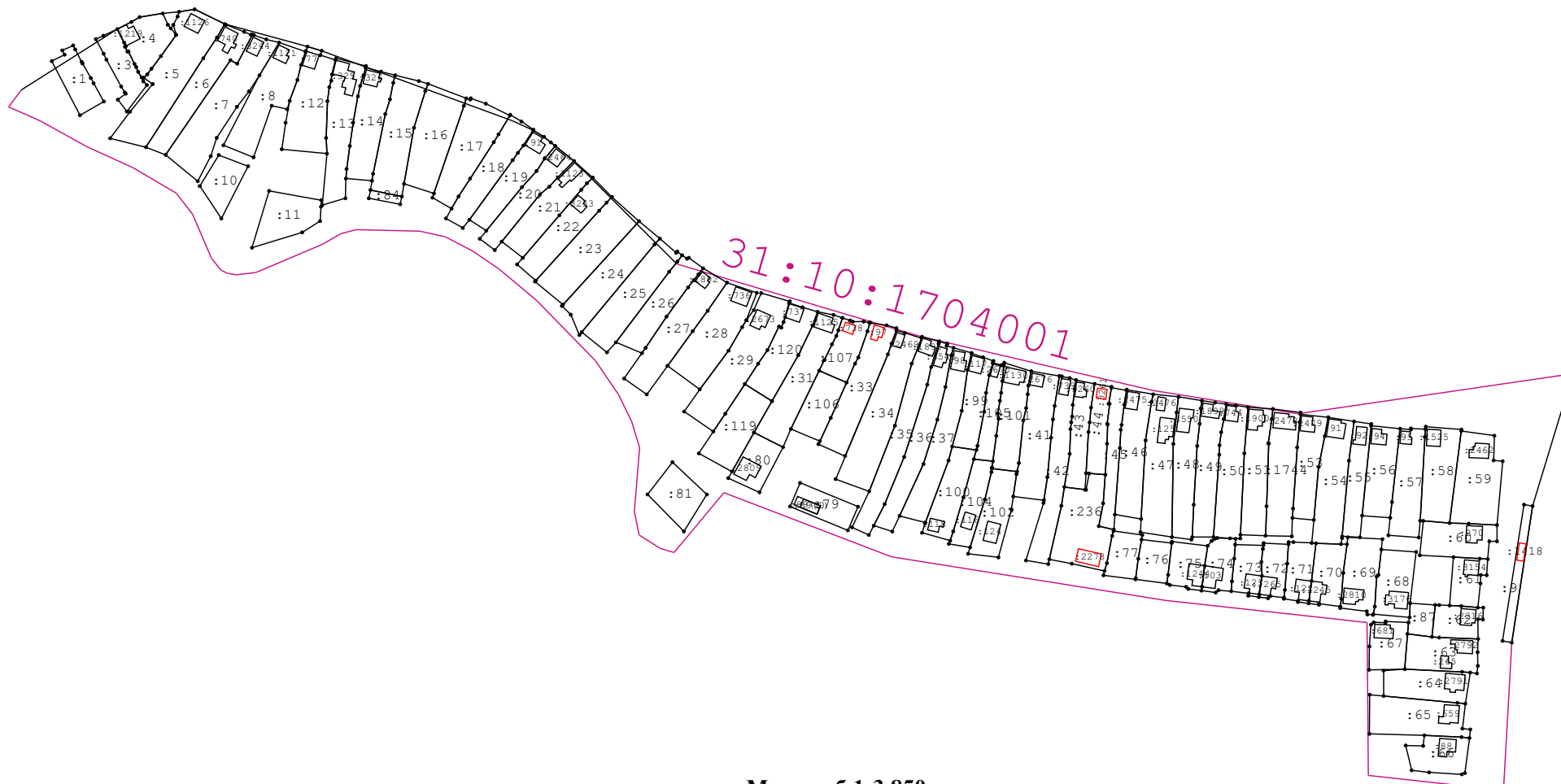









# Схема границ земельных участков



Масштаб 1:3 850

## Условные обозначения:

- |  |  |   |   |
|--|--|---|---|
|  | - часть границы, сведения ЕГРН о которой позволяют однозначно определить ее положение на местности           |  | - часть границы, местоположение которой определено при выполнении кадастровых работ |
|  | - Граница кадастрового квартала  |  | - Номер кадастрового квартала   |
|  | - Существующая точка, имеющаяся в ЕГРН, сведения о которой позволяют однозначно определить ее местоположение |  | - Характерная точка границы земельного участка                                      |
|  | - Прекращающая существование точка, сведения о которой позволяют однозначно определить ее местоположение     |   |   |